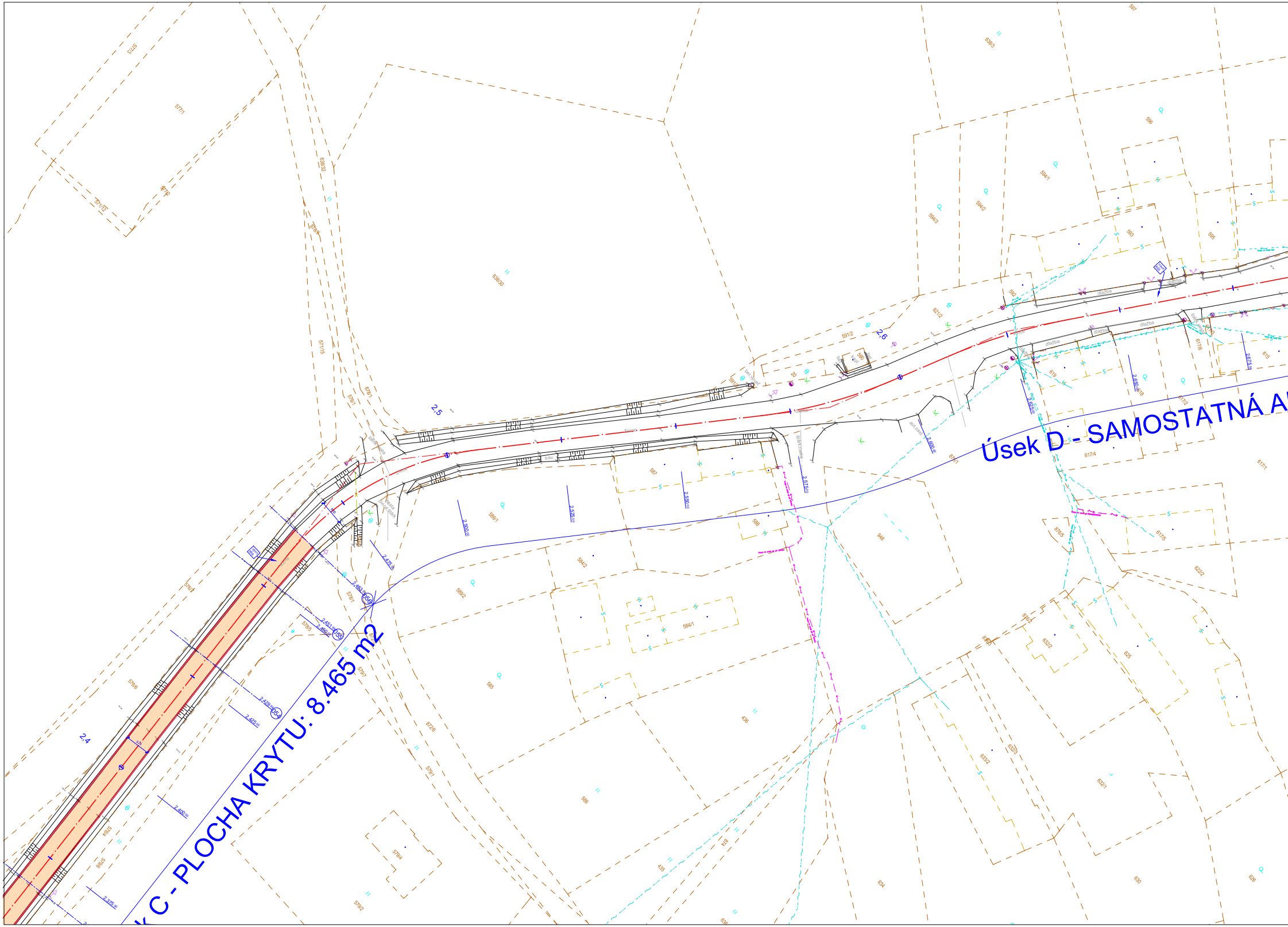
Úsek D - SAMOSTATNÁ A
K C - PLOCHA KRYTU: 8.465 m2
2.4
2.5
2.6
dlažba

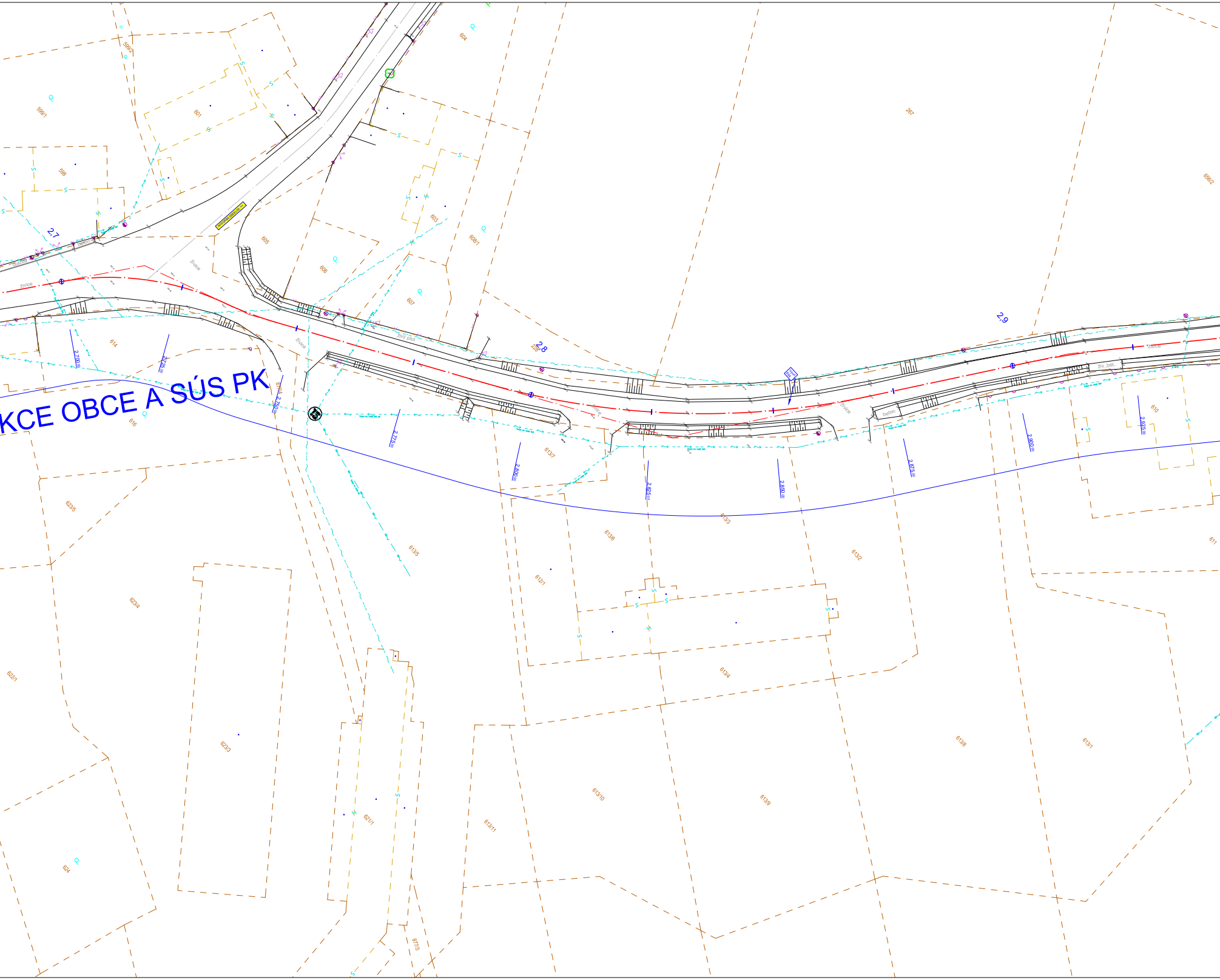
KCE OBCE A SÚS PK
2,7
2,8
2,9
2,700.00
2,725.00
2,750.00
2,775.00
2,800.00
2,825.00
2,850.00
2,875.00
2,900.00
2,925.00
živice
beton
dlažba
živý plot
živ.,bet.
228
599/2
599/1
601
598
604
603
605
606
607
608/1
267
656/2
614
616
613/7
613/5
613/6
613/3
613/2
610
611
623/5
623/4
612/1
613/4
622/1
623/3
613/8
613/1
613/10
613/9
621/1
612/11
624
877/3

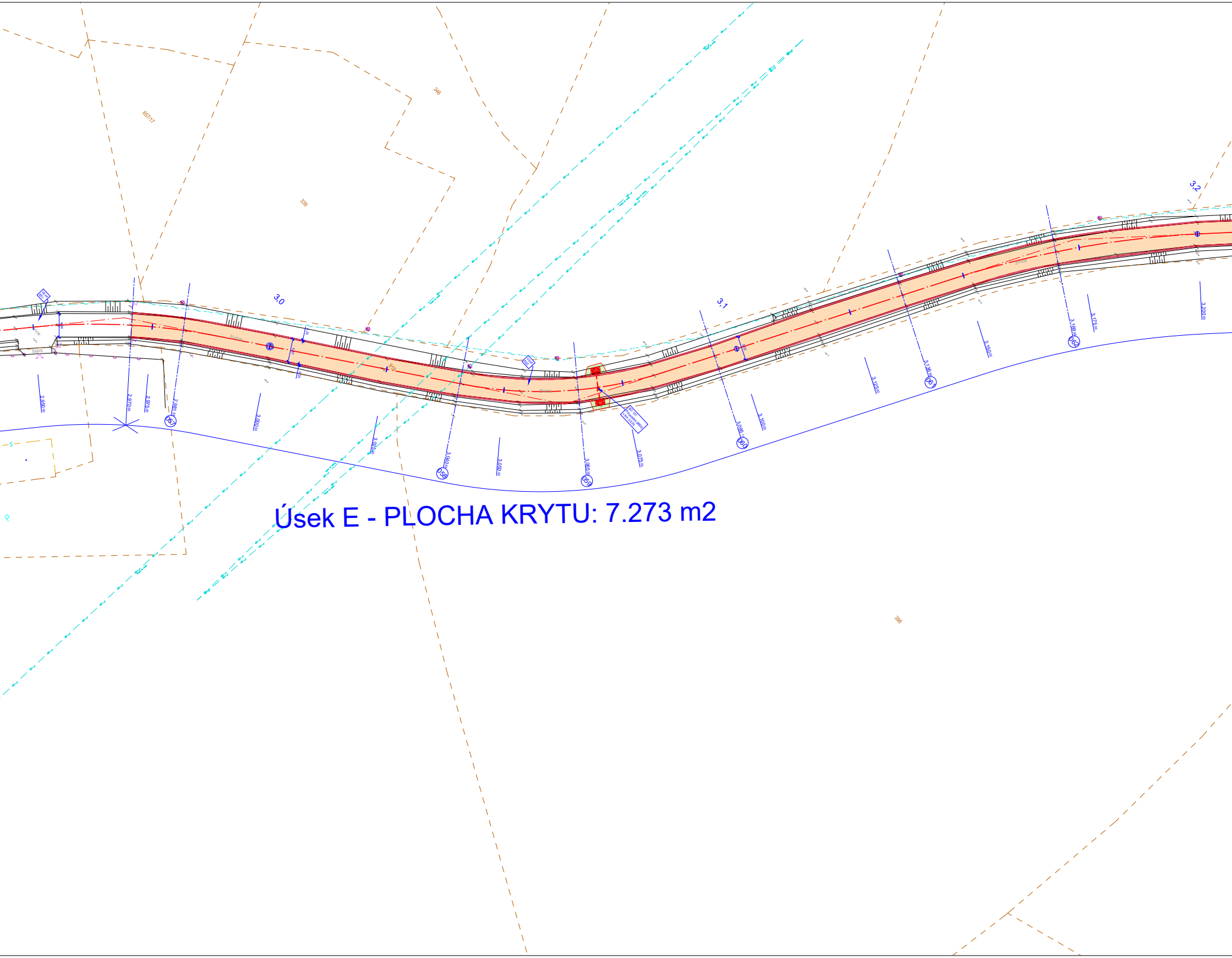
3,0
3,1
3,2
657/17
346
339
398
919
057
058
059
060
061
062

Úsek E - PLOCHA KRYTU: 7.273 m2

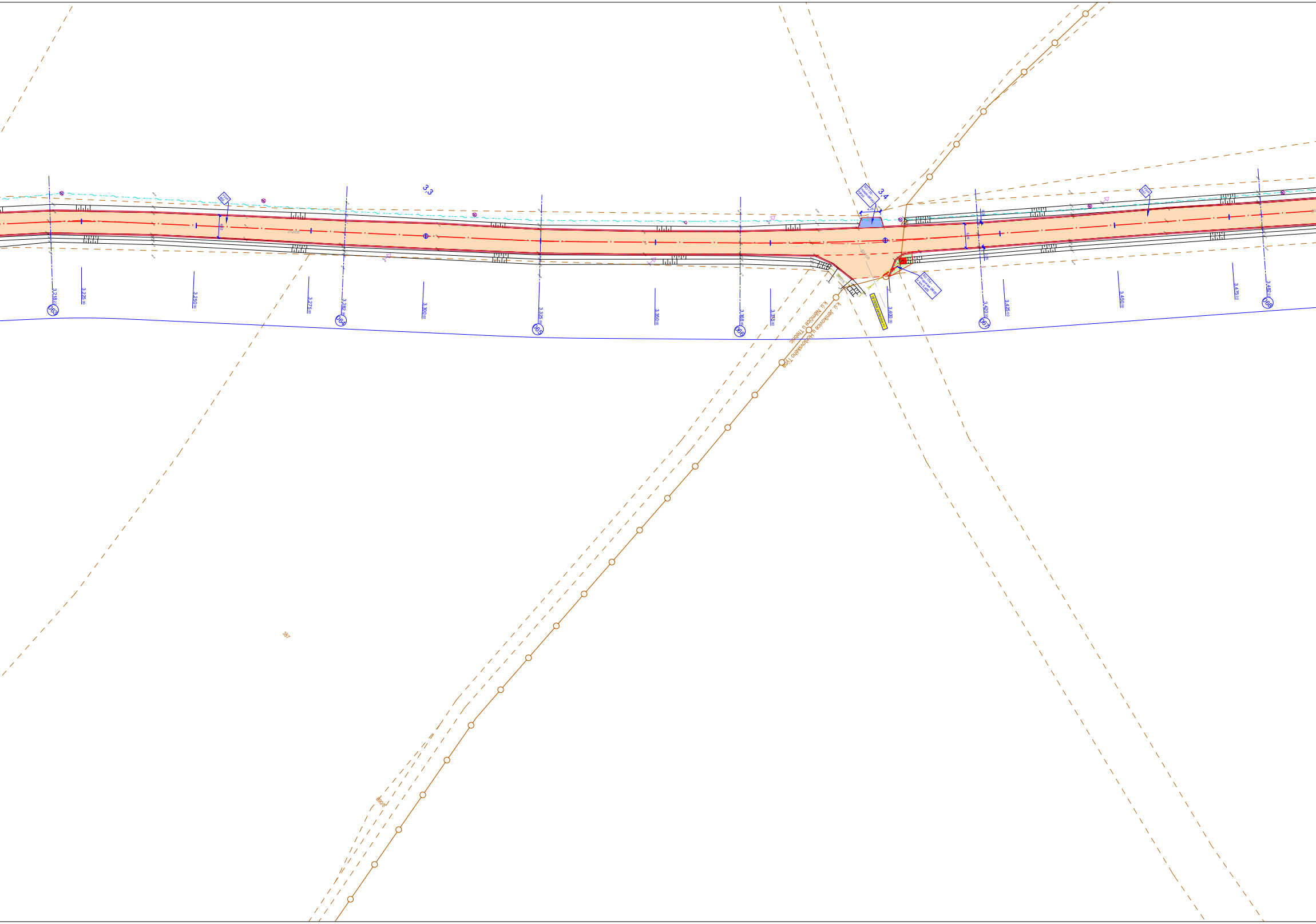
3,3
3,4
Vyvrt 852
Vyvrt 851
Živice
štěrk
4,25
4,82
5,26
0,28
0,25
SO 133 - Hospodářský sjezd
SO 134 - Propustek Ø600 v km 3,405
3,218
3,225
3,250
3,275
3,282
3,300
3,325
3,350
3,368
3,375
3,400
3,420
3,425
3,450
3,475
3,482
063
064
065
066
067
068
k.ú. Němčice u Třebíče
k.ú. Jeníkovice u Hořšovského Týna
387
990/8

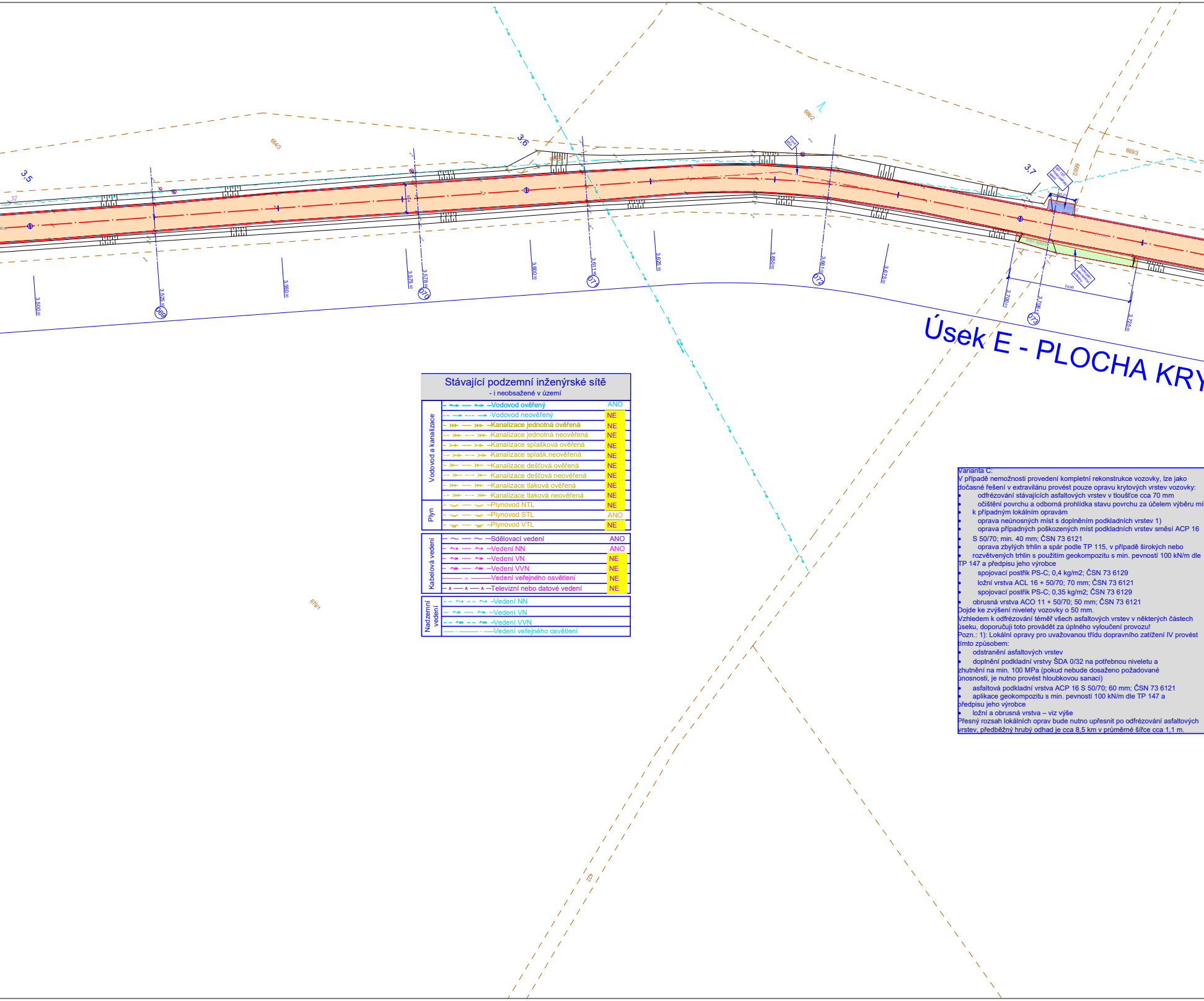
3,5
3,6
3,7
664/3
666/2
669/3
668/2
679/1
422
3,500.00
3,525.00
3,550.00
3,575.00
3,578.00
3,600.00
3,611.00
3,625.00
3,650.00
3,661.00
3,675.00
3,700.00
3,706.00
3,725.00
069
070
071
072
073
24,90
5,21
trav. sjezd
SO 133 - Hospodářský sjezd
Úsek E - PLOCHA KRY

Stávající podzemní inženýrské sítě
- i neobsažené v území

Vodovod a kanalizace	Vodovod ověřený	ANO
	Vodovod neověřený	NE
	Kanalizace jednotná ověřená	NE
	Kanalizace jednotná neověřená	NE
	Kanalizace splašková ověřená	NE
	Kanalizace splašk.neověřená	NE
	Kanalizace dešťová ověřená	NE
	Kanalizace dešťová neověřená	NE
	Kanalizace tlaková ověřená	NE
	Kanalizace tlaková neověřená	NE
Plyn	Plynovod NTL	NE
	Plynovod STL	ANO
	Plynovod VTL	NE
Kabelová vedení	Sdělovací vedení	ANO
	Vedení NN	ANO
	Vedení VN	NE
	Vedení VVN	NE
	Vedení veřejného osvětlení	NE
	Televizní nebo datové vedení	NE
Nadzemní vedení	Vedení NN	
	Vedení VN	
	Vedení VVN	
	Vedení veřejného osvětlení	

Varianta C:
V případě nemožnosti provedení kompletní rekonstrukce vozovky, lze jako dočasné řešení v extravilánu provést pouze opravu krytových vrstev vozovky:
- odfrézování stávajících asfaltových vrstev v tloušťce cca 70 mm
- očištění povrchu a odborná prohlídka stavu povrchu za účelem výběru mí
- k případným lokálním opravám
- oprava neúnosných míst s doplněním podkladních vrstev 1)
- oprava případných poškozených míst podkladních vrstev směsí ACP 16
- S 50/70; min. 40 mm; ČSN 73 6121
- oprava zbylých trhlin a spár podle TP 115, v případě širokých nebo
- rozvětvených trhlin s použitím geokompozitu s min. pevností 100 kN/m dle TP 147 a předpisu jeho výrobce
- spojovací postřik PS-C; 0,4 kg/m2; ČSN 73 6129
- ložní vrstva ACL 16 + 50/70; 70 mm; ČSN 73 6121
- spojovací postřik PS-C; 0,35 kg/m2; ČSN 73 6129
- obrusná vrstva ACO 11 + 50/70; 50 mm; ČSN 73 6121

Dojde ke zvýšení nivelety vozovky o 50 mm.
Vzhledem k odfrézování téměř všech asfaltových vrstev v některých částech úseku, doporučuji toto provádět za úplného vyloučení provozu!
Pozn.: 1): Lokální opravy pro uvažovanou třídu dopravního zatížení IV provést tímto způsobem:
- odstranění asfaltových vrstev
- doplnění podkladní vrstvy ŠDA 0/32 na potřebnou niveletu a zhutnění na min. 100 MPa (pokud nebude dosaženo požadované únosnosti, je nutno provést hloubkovou sanaci)
- asfaltová podkladní vrstva ACP 16 S 50/70; 60 mm; ČSN 73 6121
- aplikace geokompozitu s min. pevností 100 kN/m dle TP 147 a předpisu jeho výrobce
- ložní a obrusná vrstva – viz výše

Přesný rozsah lokálních oprav bude nutno upřesnit po odfrézování asfaltových vrstev, předběžný hrubý odhad je cca 8,5 km v průměrné šířce cca 1,1 m.

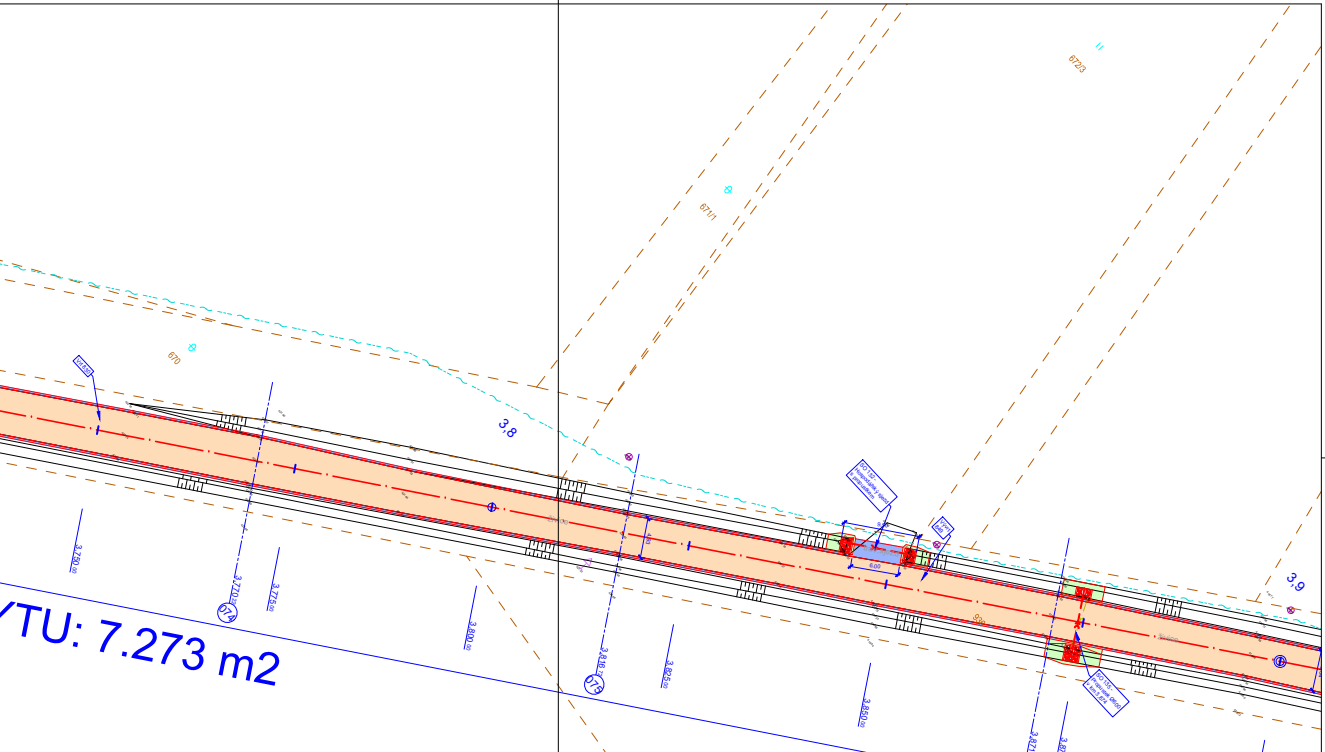
YTU: 7.273 m2
670
671/1
672/3
3.8
3.9
3.750,00
3.770,12
3.775,00
3.800,00
3.816,72
3.825,00
3.850,00
3.871,38
3.875,00
3.900,00
074
075
076
SO 132 - Hospodářský sjezd s propustkem
Vývrt 6/8
6,00
SO 135 - Propustek Ø600 v km 3,874
938

Stavební objekty řazené dle vyhl. č. 146/2008 Sb. , příloha 8 :

SO 000 - OBJEKTY PŘÍPRAVY STAVENIŠTĚ
- Bourací a přípravné práce ...

SO 100 - STAVEBNÍ OBJEKTY
- SO 110 - Úsek "A" - oprava povrchu komunikace III/19357 a součásti dl. 0,00-280,82=280,82 m v základní ploše 1.499 m^2 + krajnice a sjezdy/napojení
  - SO 111 - Hospodářský sjezd s propustkem
  - SO 112 - Hospodářský sjezd
- Úsek "B" - samostatná akce obce a SÚS PK
- SO 120 - Úsek "C" - oprava povrchu komunikace III/19357 a součásti dl. 865,53 -2.463,51 = 1.597,98 m v základní ploše 8.465 m^2 + krajnice a sjezdy/napojení
  - SO 121 - Propustek Ø 600 v km 1,629
  - SO 122 - Hospodářský sjezd s propustkem
  - SO 123 - Hospodářský sjezd
- Úsek "D" - samostatná akce obce a SÚS PK
- SO 130 - Úsek "E" - oprava povrchu komunikace III/19357 a součásti dl. 2.970,65 - 4.366,21 = 1.395,56 m v základní ploše 7.273 m^2 + krajnice a sjezdy/napojení
  - SO 131 - Propustek Ø 600 v km 3,070
  - SO 132 - Hospodářský sjezd s propustkem
  - SO 133 - Hospodářský sjezd
  - SO 134 - Propustek Ø 600 v km 3,405
  - SO 135 - Propustek Ø 600 v km 3,874
  - SO 136 - Propustek typu BENEŠ v km 4,263
- SO 140 - Úsek "F" - oprava povrchu komunikace III/19357 a součásti dl. 4.366,21 - 6.759,51 = 2.393,30 m v základní ploše 13.018 m^2 + krajnice a sjezdy/napojení
  - SO 141 - Hospodářský sjezd s propustkem
  - SO 142 - Hospodářský sjezd
  - SO 143 - Propustek Ø 600 v km 5,862
  - SO 144 - Propustek Ø 600 v km 5,957
  - SO 145 - Propustek Ø 600 v km 6,067
  - SO 146 - Propustek Ø 600 v km 6,521

679/3

Legenda šraf:

▨	Konstrukce AB	🟩	Terénní úpravy bez určení sklonových poměrů
🟥	DL z lomového kemene do CB lože	🟦	Prašný povrch, R-mat

Územně ověřil: Bartoň Zbyněk	Zodpovědný projektant: Bartoň Zbyněk	Vypracoval: Bartoň Zbyněk
ČKAIT: 0201341	ČKAIT: 0201341	
Místo stavby	kat.území : Třebnice, Němčice u T., Jeníkovice, H.Týn	
Kraj	PLZEŇSKÝ	
Investor	Správa a údržba silnic Plzeňského kraje, p.o.	
Akce	III/19357 III/19357 od x II/193 u Třebnic - OK x II/193 u Horšovského Týna - oprava	
Obsah	Situace - 3.část	

Inženýrská kancelář a projektová kancelář pro stavby dopravní, inženýrské a pozemní
IČO: 497 89 066 DIČ: CZ 497 89 066
Plzeň s.r.o.
Lesní 594, 345 06 Kdyně
telefon: +420 379 776 366 ; mobil: +420 602 389 905
www.ikplzen.cz e-mail: barton@ikplzen.cz

Číslo zakázky	01220
Datum	03/2021
Stupeň dokumentace	DPS
Měřítko	1:500
Číslo výkresu	D 4